



Le Tour du Taillefer est une randonnée alpine d'envergure, mais accessible. Un voyage hors du temps entre vallées rurales et villages de montagne, cascades et lacs, cols et hauts-plateaux. Découvrez 3 vallées montagnardes préservées, côtoyez les hauts sommets des Écrins et déambulez sur le très singulier haut-plateau du Taillefer, avec ses lacs, ses tourbières et son atmosphère unique.



ACCÈS & CONTACTS



grand-tour-ecrins.fr
[facebook.com/grandtourecrins](https://www.facebook.com/grandtourecrins)

Maison du Parc du Valbonnais (Entraigues) 04 76 30 20 61
 valbonnais@ecrins-parcnational.fr

Maison du Parc de l'Oisans 04 76 80 00 51
 oisans@ecrins-parcnational.fr

Office de tourisme de l'Alpe-du-Grand-Serre
 www.alpedugrandserre.info 04 38 75 19 89

Office de tourisme de Bourg-d'Oisans 04 76 80 03 25
 www.oisans.com

Matheysine Tourisme (bureau de la Mure) 04 76 81 05 71
 www.matheysine-tourisme.com

Parc national des Écrins 04 76 30 20 61
 www.ecrins-parcnational.fr

Union Européenne Fonds Européen de Développement Régional

Région Provence Alpes Côte d'Azur

Massif du Taillefer

Grand Tour des Écrins

Les Balcons

Le Massif Alpin

Le Massif Alpin

Le Massif Alpin

Le Massif Alpin

HÉBERGEMENTS

Les Daurens		
GÎTE DE LA BOUSSOLE	Les Daurens - 38740 Le Périer Altitude 965 m - 23 places	06 03 15 06 78
Col d'Ornon		
LE CHAMOIS	Col d'Ornon - 38520 Ornon Altitude 1360 m - 25 places	04 76 80 40 61
LE CHANTELOUVE	Col d'Ornon - 38520 Ornon Altitude 1360 m - 22 places	04 76 80 44 82
LE SCHUSS	Station - 38520 Ornon Altitude 1330 m - 39 places	04 76 80 46 60
GÎTE DE LA LIGNARRE	Le Rivier - 38520 Ornon Altitude 1200m - 10 places	04 76 80 11 04
À proximité		
GÎTE LES FILONS	Village - 38520 Ornon Altitude 1300 m - 15 places	04 76 80 60 58
Villard-Reymond		
GÎTE DE L'EAU BLANCHE	Le Village - 38520 Villard-Reymond Altitude 1648 m - 18 places	04 76 79 26 88
Oulles		
REFUGE DU TAILLEFER	38520 Oulles Altitude 2056 m - 30 places	06 13 81 81 87
L'Alpe-du-Grand-Serre		
GÎTE LE CHARDON BLEU	L'Alpe-du-Grand-Serre - 38350 La Morte Altitude 1360 m - 30 places	04 38 75 19 89
CENTRE LHC	Moulin-Vieux - 38350 Lavaldens Altitude 1072 m - 80 places	04 76 30 90 30
Rif-Bruyant		
REFUGE DU RIVOBRENTI	38350 Lavaldens Altitude 1190 m - 26 places	06 17 96 62 97
Valbonnais		
HÔTEL DU CHARDON BLEU	38740 Valbonnais Altitude 750 m - 15 places	04 76 30 83 44
CAMPING VALBONHEUR	38740 Valbonnais Altitude 700 m - 10 places	04 76 30 21 28
VILLAGE INSOLITE (yourtes, roulottes)	Le Pèchal - 38740 Valbonnais Altitude 830 m - 15 places	06 09 27 05 76
À proximité		
LA MAISON DES SAPINS	38740 Entraigues Altitude 810 m - 5 places	04 76 30 15 70
CAMPING LES VIGNEAUX	38740 Entraigues Altitude 810 m - 10 places	06 80 30 38 03
GÎTE LES GOULETS (communal)	38740 Entraigues Altitude 810 m - 10 places	04 76 30 20 18



TOUR DU TAILLEFER

7 JOURS / 6 NUITS
Niveau : MOYEN

4 JOURS / 3 NUITS
Niveau : DIFFICILE

TRAIL 2 JOURS



Randonnée Pédestre

15 juin > 15 septembre
Randonnée-Liberté



INFOS PRATIQUES

CARTES & GUIDES

Cartes IGN Top 25 - 3336 OT La Mure - Valbonnais
3336ET Les Deux-Alpes

Carto-guides «Le Pays du Valbonnais», «Randonnées en Oisans»

LES SERVICES PLUS

Taxis, transport de bagages www.oisans.com
 Transports en commun www.transisere.fr
 Idées séjours et activités www.matheysine-tourisme.com
www.oisans.com

EN FAMILLE

Tour du Taillefer avec des ânes www.loupadelaze.com



CRÉEZ VOTRE SÉJOUR EN QUELQUES CLICS

Choisissez votre itinéraire

Réservez vos hébergements

grand-tour-ecrins.fr

Réservez votre séjour



Villard-Reymond

Parc national des Écrins, 2017, www.lenaturographie.fr. Crédits photo, PNE : Cédric Dentant, Mireille Coulon, Justine Coullombier, Pascal Sauloy, Carlos Ayesta.

TOUR DU TAILLEFER

Circuit 7 jours

Balissage :  et 
 Distance : 76 km
 Dénivelé : 3460 m+

ÉTAPES

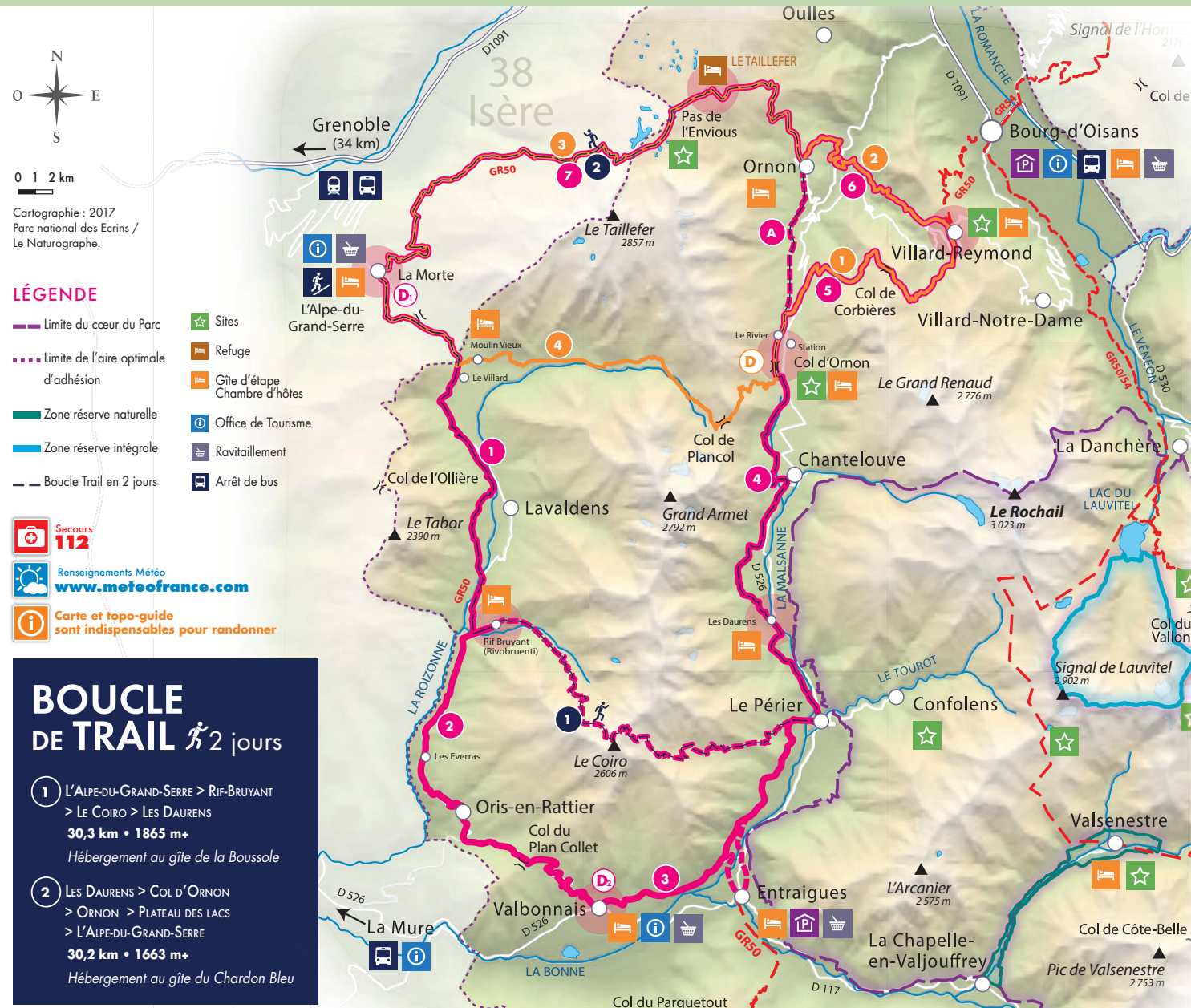
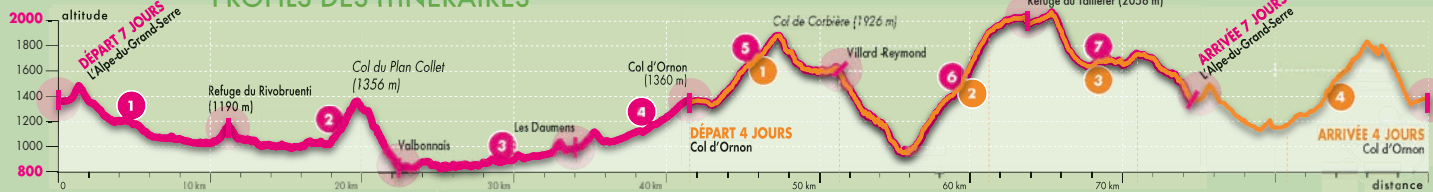
Vous pouvez également commencer cette boucle à partir de Valbonnais, en décalant les étapes proposées ci-dessous.

- 1 L'ALPE-DU-GRAND-SERRE > RIF-BRUYANT** **4h • 10,9 km • 300 m+**
Faites un bond dans le temps et plongez dans l'intimité d'une vallée authentique, en passant des paysages modernes d'une station de ski à un hameau de montagne typique et secret, bordé par le torrent du Rif-Bruyant.
- 2 RIF-BRUYANT > VALBONNAIS** **5h • 13,1 km • 430 m+**
Du sauvage vallon de Rif-Bruyant, cheminez dans la paisible vallée de la Roizonne. Franchissez l'ancien point de passage traditionnel entre les deux vallées, pour arriver au bourg de Valbonnais et à son plan d'eau.
- 3 VALBONNAIS > LES DAURENS** **4h • 10,9 km • 369 m+**
De villages en hameaux, de prairies en forêts, l'itinéraire chemine le long de La Bonne puis de la Malsanne, entre canaux, rivières et bâtiments à l'architecture typique. Possibilité A/R à Entraigues (1h, 50 m+).
- 4 LES DAURENS > COL D'ORNON** **3h30 • 8,1 km • 473 m+**
Le Col d'Ornon se dessine au loin, entre les sommets des Écrins et le massif du Taillefer. On aborde la montée dans un paysage bucolique de fond de vallée pour s'élever vers une ambiance plus tourmentée, faite d'imposants sommets ciselés.
- 5 COL D'ORNON > VILLARD-REYMOND** **4h • 9,4 km • 600 m+**
Cette étape est l'occasion de passer du Valbonnais à l'Oisans, à la découverte du deuxième plus haut village de France en empruntant le col de Corbières (1926 m).
- 6 VILLARD-REYMOND > REFUGE DU TAILLEFER** **5h30 • 11,2 km • 1096 m+**
L'itinéraire décolle de l'oasis alpine de Villard-Reymond, pour descendre dans la vallée encaissée de la Lignarre, atteindre le village d'Ornon et remonter sur le plateau du Taillefer.
- 7 REFUGE DU TAILLEFER > L'ALPE-DU-GRAND-SERRE** **3h30 • 12,8 km • 190 m+**
Une étape qui chemine à travers des paysages singuliers, sur les hauts plateaux du Taillefer surplombés par le sommet du même nom, avec ses nombreux lacs, son ambiance indescriptible et ses espèces rares et protégées.

A OPTION Circuit 6 jours (65 km)

COL D'ORNON > ORNON > REFUGE DU TAILLEFER **5h • 9,3 km • 1022 m+**
Après avoir traversé plusieurs hameaux caractéristiques de l'habitat montagnard, on quitte la forêt et les torrents pour s'élever dans les alpages. La vue s'ouvre sur les sommets et se dévoilent les Écrins et le Taillefer.

PROFILS DES ITINÉRAIRES



LÉGENDE

- Limite du cœur du Parc
- Limite de l'aire optimale d'adhésion
- Zone réserve naturelle
- Zone réserve intégrale
- Boucle Trail en 2 jours
- ☆ Sites
- 🏠 Refuge
- 🏠 Gîte d'étape / Chambre d'hôtes
- 📍 Office de Tourisme
- 🚰 Ravitaillement
- 🚌 Arrêt de bus


- 🚑 Secours 112
- 🌤 Renseignements Météo www.meteofrance.com
- 📄 Carte et topo-guide sont indispensables pour randonner

BOUCLE DE TRAIL 2 jours

- 1 L'ALPE-DU-GRAND-SERRE > RIF-BRUYANT > LE COIRO > LES DAURENS** **30,3 km • 1865 m+**
Hébergement au gîte de la Boussole
- 2 LES DAURENS > COL D'ORNON > ORNON > PLATEAU DES LACS > L'ALPE-DU-GRAND-SERRE** **30,2 km • 1663 m+**
Hébergement au gîte du Chardon Bleu

Site Natura 2000

Afin d'enrayer l'érosion de la biodiversité, l'Europe a créé le réseau Natura 2000, qui a pour but d'assurer la conservation et la restauration des milieux et des espèces les plus fragiles. Le Col d'Ornon et le massif du Taillefer ont été désignés sites Natura 2000, en raison de la richesse des milieux qu'on y trouve et qui hébergent de nombreuses espèces patrimoniales. Pour limiter l'érosion du sol et la dégradation des zones humides fragiles, merci de rester sur les sentiers balisés.



Retrouvez le TOUR DU TAILLEFER sur grand-tour-ecrins.fr



Le road-book : téléchargez la carte, le descriptif des itinéraires et les services.





Les patrimoines : découvrez les fiches pratiques illustrées, sur les richesses naturelles et culturelles.

ÉTAPES

- 1 COL D'ORNON > VILLARD-REYMOND** **4h • 9,4 km • 600 m+**
Idem étape 5 du Tour en 7 jours.
- 2 VILLARD-REYMOND > REFUGE DU TAILLEFER** **5h30 • 11,2 km • 1096 m+**
Idem étape 6 du Tour en 7 jours.
- 3 REFUGE DU TAILLEFER > L'ALPE-DU-GRAND-SERRE** **3h30 • 12,8 km • 190 m+**
Idem étape 7 du Tour en 7 jours.
- 4 L'ALPE-DU-GRAND-SERRE > COL D'ORNON** **6h • 14,7 km • 1000 m+**
Après un démarrage en douceur l'itinéraire s'élève à travers bois pour rejoindre les alpages. La vue s'ouvre progressivement sur le Col et la fascinante face nord du Grand Armet. La descente, après Plancol (attention passage équipé de câbles), offre un panorama exceptionnel sur les Écrins.

TOUR DU TAILLEFER

Circuit 4 jours

Balissage :  et 
 Distance : 48 km
 Dénivelé : 2890 m+